

УТВЕРЖДАЮ

И. о. заведующего МБДОУ

детский сад №441

(должность руководителя организации)



/ Нигаматова З.И.

(подпись / Ф.И.О.)

«25» марта 2024 года

(дата)
(м.п)

ПАСПОРТ

доступности объекта социальной инфраструктуры
и предоставляемых на нем услуг

№ 3

«25» марта 2024 года

1. Общие сведения об объекте

1.1. Вид (наименование) объекта: Дошкольная образовательная организация

1.2. Полный почтовый адрес объекта: 620075, г. Екатеринбург, ул. Мичурина, 76

1.3. Сведения о размещении объекта:

отдельно стоящее здание (количество этажей) 1 этаже в жилом доме, 332.2 кв. м.

часть здания _____ этаж (-а, -ей) (или на _____ этаже) _____, _____ кв. м,

наличие прилегающего земельного участка (да/нет), нет

1.4. Год постройки здания 1961г., последнего капитального ремонта 2012г.

1.5. Дата предстоящих плановых ремонтных работ: Текущего - ежегодно, капитального - по решению учредителя

1.6. Сведения об организации, расположенной на объекте:


1.6.1. Наименование организации, расположенной на объекте:

полное наименование (по учредительным документам): Муниципальное бюджетное дошкольное образовательное учреждение детский сад № 441 согласно Устава

сокращённое наименование (по учредительным документам): МБДОУ детский сад №441

1.6.2. Юридический адрес организации, телефон, электронная почта:

620075, г. Екатеринбург, ул Восточная, 64а; тел./факс/ 350-30-90; e-mail mdou441@eduekb.ru/



1.6.3. Основание для пользования объектом (оперативное управление, аренда, собственность): оперативное управление

1.6.4. Форма собственности объекта (государственная (федеральная, региональная), муниципальная, частная): государственная - муниципальная

1.6.5. Вышестоящая организация (наименование): Департамент образования Администрации города Екатеринбурга

1.6.6. Юридический адрес вышестоящей организации, телефон, электронная почта:
620014, г. Екатеринбург, пр. Ленина, 24а; тел. 371-27-37;
сайт www.екатеринбург.рф

2. Характеристика деятельности организации на объекте (по обслуживанию населения)

2.1. Сфера деятельности (социальная защита, занятость, здравоохранение, культура, образование, транспорт, информация и связь, физическая культура и спорт):
образование

2.2. Категории обслуживаемого населения по возрасту (дети, взрослые, все возрастные категории): - дети

2.3. Категории обслуживаемых инвалидов (инвалиды, передвигающиеся на креслах-колясках, инвалиды с нарушением опорно-двигательного аппарата, инвалиды с нарушением зрения, инвалиды с нарушением слуха, инвалиды с умственными нарушениями): учреждение не имеет специализации по обслуживанию инвалидов определённых категорий

2.4. Виды услуг: образовательная деятельность, присмотр и уход

2.5. Форма оказания услуг (на объекте, с длительным пребыванием, с проживанием, на дому, дистанционно): на объекте

2.6. Плановая мощность:
 посещаемость (количество обслуживаемых граждан в день) 10 детей ;
 вместимость 40 детей ;

пропускная способность 40 %.

2.7. Участие в исполнении индивидуальной программы реабилитации или абилитации инвалида (ребенка-инвалида) (да/нет): да, при наличии ребёнка - инвалида

3. Состояние доступности объекта и предоставляемых на нем услуг

3.1. Путь следования к объекту пассажирским транспортом (описать маршрут движения с использованием пассажирского транспорта) следование автобусами и троллейбусами до остановки «Трансагенство», автобусами до остановки «Малышева», автобусами, трамваями, маршрутами такси до остановки «Бажова»

- Наличие адаптированного пассажирского транспорта к объекту - отсутствует
- 3.2. Путь к объекту от ближайшей остановки пассажирского транспорта: от остановки «Трансагенство» по улицам Малышцева, Мичурина
- 3.2.1. Расстояние до объекта от остановки транспорта 199 метров.
- 3.2.2. Время движения (пешком) 5 минут.
- 3.2.3. Наличие выделенного от проезжей части пешеходного пути (да/нет) да ;
- 3.2.4. Перекрестки (нерегулируемые, регулируемые, регулируемые со звуковой сигнализацией, таймером, нет): регулируемые
- 3.2.5. Информация на пути следования к объекту (акустическая, тактильная, визуальная, нет): визуальная
- 3.2.6. Перепады высоты на пути (съезды с тротуара) (нет/есть (описать)): есть. препятствия в виде паребриков тротуаров и перепадов высоты на местности
их обустройство для инвалидов, передвигающихся на креслах-колясках (нет/есть (описать)):
нет

3.3. Организация доступности объекта и предоставляемых на нем услуг для инвалидов¹

Номер строки	Категория инвалидов (вид нарушения)	Вариант организации доступности строки объекта и предоставляемых на нем услуг ²
1.	Все категории инвалидов и маломобильных групп населения ³	ДУ
2.	в том числе инвалиды:	
3.	передвигающиеся на креслах-колясках	ДУ
4.	с нарушением опорно-двигательного аппарата	ДП
5.	с нарушением зрения	ДЧ
6.	с нарушением слуха	ДЧ
7.	с умственными нарушениями	ДП

¹ С учетом СП 35-101-2001, СП 31-102-99.

² Указывается один из вариантов:

«А» (доступность всех зон и помещений (универсальная);
«Б» (специально выделенные для инвалидов участки и помещения);
«ДУ» (дополнительная помощь сотрудника, услуги на дому, дистанционно);
«Нет» (не организована доступность).

³ Указывается худший из вариантов ответа.

3.4. Состояние доступности основных структурно-функциональных зон объекта

Номер строки	Основные структурно-функциональные зоны	Состояние доступности объекта для основных категорий инвалидов ⁴						Для всех категорий маломобильных групп населения ⁵
		К (для передвижающихся на креслах-колясках)	О (с нарушениями опорно-двигательного аппарата)	С (с нарушениями зрения)	Г (с нарушениями слуха)	У (с умственными нарушениями)	У	
1.	Территория, прилегающая к зданию (участок)	ДП	ДП	ДЧ	ДЧ	ДЧ	ДП	ДП
2.	Вход (входы) в здание	ДУ	ДП	ДЧ	ДЧ	ДЧ	ДП	ДУ
3.	Путь (пути) движения внутри здания, включая пути эвакуации	ДЧ	ДП	ДЧ	ДЧ	ДЧ	ДП	ДЧ
4.	Зона целевого назначения здания (целевого посещения объекта)	ДУ	ДП	ДЧ	ДЧ	ДЧ	ДП	Нет
5.	Санитарно-гигиенические помещения	Нет	ДП	ДЧ	ДЧ	ДЧ	ДП	Нет
6.	Система информации и связи (на всех зонах)	ДЧ	ДП	ДЧ	ДЧ	ДЧ	ДП	ДЧ
7.	Пути движения к объекту (от остановок транспорта)	ДП	ДП	ДЧ	ДЧ	ДЧ	ДП	ДП
8.	Все зоны и участки ⁶	Нет	ДП	нет	ДЧ	ДЧ	ДП	

3.5. Итоговое заключение о состоянии доступности объекта и предоставляемых на нем услуг:

Для инвалидов категории: К, С - Доступно условно

Для инвалидов категории: У, О - Доступно полностью:

⁴ Указывается:

ДП - Доступно полностью (доступность для всех категорий инвалидов и других маломобильных групп населения);

ДЧ - Доступно частично (доступность мест целевого назначения для отдельных категорий инвалидов);

ДУ - Доступно условно (организация помощи сотрудниками организации или иной альтернативной формы обслуживания населения (на дому, дистанционно, иное));

Нет - недоступно (не предназначен для посещения инвалидами и другими маломобильными группами населения);

⁵ Указывается худший из вариантов ответа.

⁶ Указывается худший из вариантов ответа.

для инвалидов категории: Г. - Доступно частично

4. Управленческое решение

4.1. Рекомендации по адаптации основных структурно-функциональных зон объекта:

Номер строки	Основные структурно-функциональные зоны	Рекомендации по адаптации объекта (вид работы) ⁷			
		не нуждается (доступ обеспечен)	ремонт (текущий, капитальный), оснащение оборудованием	Индивидуальное решение с техническими средствами реабилитации	Технические решения невозможны – организация альтернативной формы обслуживания
1.	Территория, прилегающая к зданию (участок)	Не нуждается	Не нуждается	Не нуждается	Не нуждается
2.	Вход (входы) в здание	Доступ обеспечен на первый этаж	Не нуждается	Не нуждается	Не нуждается
3.	Путь (пути) движения внутри здания, включая пути эвакуации	Доступ обеспечен на первый этаж	Не нуждается	Нуждается в тактильных, акустических и визуальных средствах	Не нуждается
4.	Зона целевого назначения здания (целевого посещения объекта)	Не нуждается	Не нуждается	Нуждается в тактильных, акустических и визуальных средствах	Не нуждается
5.	Санитарно-гигиенические помещения	Нуждается, площадь помещения маленькая	Капитальный ремонт с установкой держателей и увеличение входного проема	Нуждается в тактильных, акустических и визуальных средствах	Не нуждается
6.	Система информации и связи (на всех зонах)	Не нуждается	Не нуждается	Нуждается в тактильных, акустических и визуальных средствах	Не нуждается
7.	Пути движения к объекту (от остановки транспорта)	Не нуждается	Не нуждается	Не нуждается	Не нуждается

⁷ Указываются конкретные рекомендации по каждой структурно-функциональной зоне.

7.	Пути движения к объекту (от остановки транспорта)	Не нуждается	Не нуждается	Не нуждается	Не нуждается
8.	Все зоны и участки	Доступ обеспечен на первый этаж	Капитальный ремонт и оснащение оборудованием	Нуждается в тактильных, акустических и визуальных средствах	Организация альтернативной формы обслуживания


4.2. Период проведения работ: 2030 год

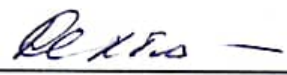
в рамках исполнения (указать наименование программы или плана мероприятий по адаптации основных структурно-функциональных зон объекта): установка тактильных, акустических и визуальных средств

4.3. Ожидаемый результат (по состоянию доступности объекта) после выполнения работ по адаптации основных структурно-функциональных зон объекта: О -ДП, Г-ДП, С-ДП, К-Д П.

5. Паспорт доступности объекта социальной инфраструктуры и предоставляемых на нем услуг (далее – Паспорт доступности объекта) разработан комиссией по проведению обследования и паспортизации объекта социальной инфраструктуры и предоставляемых на нем услуг (далее – Комиссия):

Председатель Комиссии:  / Кириченко Елена Юрьевна, начальник управления образования Октябрьского района Департамента образования Администрации города Екатеринбурга.

Члены Комиссии:  / Нигаматова З.И., и.о.заведующего МБДОУ детский сад № 441

 / Дехтярь Н.А., заместитель заведующего МБДОУ детский сад № 441

6. Копия Паспорта доступности объекта направлена _____ (дата)

в Управление социальной политики № 27

(наименование территориального отраслевого исполнительного органа государственной власти Свердловской области – управления социальной политики Министерства социальной политики Свердловской области)

для размещения информации о состоянии доступности объекта социальной инфраструктуры и предоставляемых на нем услуг для инвалидов и других маломобильных групп населения Свердловской области в автоматизированной информационной системе «Доступная среда Свердловской области» в информационно-телекоммуникационной сети «Интернет».