



«СОГЛАСОВАНО»
Председатель комитета по
транспорту организации
дорожного движения и развитию
улично-дорожной сети
администрации г. Екатеринбурга


_____ Курлыков А.В.
«__» _____ 2013 г.

«УТВЕРЖДАЮ»
Заведующий МБДОУ
детским садом № 441



Кузнецова С.И.

«__» _____ 2013 г.

«СОГЛАСОВАНО»
Начальник ОГИБДД УМВД
России по городу Екатеринбург
подполковник полиции

4.0
_____ Гореев В.А.
«14» _____ 2013 г.

ПАСПОРТ

дорожной безопасности

Муниципального бюджетного дошкольного образовательного учреждения
детский сад № 441

2013

Общие сведения

Муниципальное бюджетное дошкольное образовательное учреждение детский сад № 441

Юридический адрес: г. Екатеринбург, ул. Восточная, 64 а

Фактический адрес: г. Екатеринбург, ул. Восточная, 64 а

Руководители образовательного учреждения:

Заведующий Кузнецова Светлана Ивановна 350-62-62;350-95-45

(фамилия, имя, отчество)

(телефон)

Старший воспитатель Горшенина Елена Владимировна 350-62-62

(фамилия, имя, отчество)

(телефон)

Ответственные работники
муниципального органа
образования

главный специалист РОО
Тимошенко Галина Дмитриевна
254-48-55

(телефон)

Ответственные от
Госавтоинспекции

(должность)

(фамилия, имя, отчество)

(должность)

(фамилия, имя, отчество)

(телефон)

Ответственные работники
за мероприятия по профилактике
детского травматизма

старший воспитатель Горшенина Елена Владимировна 350-62-62

(телефон)

Руководитель или ответственный
работник дорожно-эксплуатационной
организации, осуществляющей
содержание улично-дорожной
сети (УДС)*

Антипов А.В.
(фамилия, имя, отчество)

215-59-46
(телефон)

* Дорожно-эксплуатационные организации, осуществляющие содержание УДС и ТСОДД, несут ответственность в соответствии с законодательством Российской Федерации (Федеральный закон «О безопасности дорожного движения» от 10 декабря 1995 г. № 196-ФЗ, Кодекс Российской Федерации об административных правонарушениях, Гражданский кодекс Российской Федерации).

Руководитель или ответственный
работник дорожно-эксплуатационной
организации, осуществляющей
содержание технических средств
организации дорожного
движения (ТСОДД)*

Архипов С.П.
(фамилия, имя, отчество)

254-63- 29
(телефон)

Количество учащихся 140

Наличие уголка по БДД первый этаж (второй подъезд)
(если имеется, указать место расположения)

Наличие автогородка (площадки) по БДД на территории между двумя
подъездами

Наличие автобуса в образовательном учреждении нет

(при наличии автобуса)

Время работы образовательного учреждения:

с 7.30 до 18.00

Телефоны оперативных служб:

€

Содержание

I. План-схемы образовательного учреждения.

1. Район расположения образовательного учреждения, пути движения транспортных средств и детей (обучающихся, воспитанников).
2. Организация дорожного движения в непосредственной близости от образовательного учреждения с размещением соответствующих технических средств организации дорожного движения, маршруты движения детей и расположение парковочных мест.
3. Пути движения транспортных средств к местам разгрузки/погрузки и рекомендуемые безопасные пути передвижения детей по территории образовательного учреждения.

II. Характеристика образовательного учреждения

Содержание

I. План-схемы образовательного учреждения.

1. Район расположения образовательного учреждения, пути движения транспортных средств и детей (обучающихся, воспитанников).
2. Организация дорожного движения в непосредственной близости от образовательного учреждения с размещением соответствующих технических средств организации дорожного движения, маршруты движения детей и расположение парковочных мест.
3. Пути движения транспортных средств к местам разгрузки/погрузки и рекомендуемые безопасные пути передвижения детей по территории образовательного учреждения.

II. Характеристика образовательного учреждения

I. План-схемы образовательного учреждения

1. Район расположения образовательного учреждения, пути движения транспортных средств и детей (обучающихся, воспитанников)



Описание плана-схемы района расположения МБДОУ детский сад № 441.

1. МБДОУ детский сад № 441 располагается по адресу: улица Восточная, 64а. Вблизи детского сада расположены группа жилых домов, пятиэтажные жилые постройки. Здание детского сада расположено отдалённо от центральной улично-дорожной сети.

2. Территория, указанная на схеме, включает:

- образовательное учреждение МБДОУ детский сад № 441;
- жилые дома, в которых проживает большая часть детей образовательного учреждения;

- автомобильные дороги и тротуары.







3. На схеме обозначены:

- расположение жилых домов, зданий и сооружений;
- сеть автомобильных дорог;
- пути движения транспортных средств;
- пути движения воспитанников в/из образовательного учреждения;
- опасные участки (места несанкционированных переходов на подходах к образовательному учреждению);
- уличные (наземные – регулируемые / нерегулируемые) переходы;
- названия улиц и нумерация домов.

Схема необходима для общего представления о районе расположения образовательного учреждения. На схеме обозначены наиболее частые пути движения воспитанников от дома (от отдаленных остановок маршрутных транспортных средств) к образовательному учреждению и обратно.

2. Схема организации дорожного движения в непосредственной близости от образовательного учреждения с размещением соответствующих технических средств организации дорожного движения, маршрутов движения детей и расположения парковочных мест



-  - ограждение учреждения
-  - лежачий полицейский
-  - искусственное освещение
-  - направление движения детей от остановок маршрутных транспортных средств
-  - направление движения детей от остановок частных транспортных средств
-  - направление движения транспортного потока

Описание схемы организации дорожного движения в непосредственной близости от МБДОУ детский сад № 441

1. Схема организации дорожного движения ограничена автомобильными дорогами, находящимися в непосредственной близости от образовательного учреждения.

2. На схеме обозначены: - здание МБДОУ детского сада № 441 с указанием территории, принадлежащей непосредственно образовательному учреждению. Территория ограждена по периметру железным забором; - обозначены автомобильные дороги и тротуары; - уличные (наземные – регулируемые / нерегулируемые) пешеходные переходы на подходах к образовательному учреждению; - дислокация существующих дорожных знаков и дорожной разметки; - направление движения транспортных средств по проезжей части; - направление безопасного маршрута движения детей (воспитанников).

3. Здание МБДОУ детского сада № 441 расположено вдали от остановок маршрутных транспортных средств, поэтому на схеме указаны направления безопасных маршрутов движения детей (воспитанников) от остановочного пункта к образовательному учреждению и обратно.

3. Пути движения транспортных средств к местам разгрузки/погрузки и рекомендуемые безопасные пути передвижения детей по территории образовательного учреждения



Описание схемы путей движения транспортных средств на территории МБДОУ детский сад № 441 к местам разгрузки/погрузки и рекомендуемые безопасные пути передвижения детей по территории образовательного учреждения

На схеме указана траектория движения транспортных средств на территории образовательного учреждения, в том числе места погрузки/разгрузки, а также безопасный маршрут движения детей во время погрузочно-разгрузочных работ. В целях обеспечения безопасного движения детей по территории образовательного учреждения исключены пересечения путей движения детей и путей движения транспортных средств.

**Сведения об организациях, осуществляющих перевозку детей
специальным транспортным средством (автобусом)**

Перевозка детей специальным транспортным средством (автобусом) не осуществляется